

COMUNE DI SANT'ALESSIO SICULO

Città Metropolitana di Messina



INTERVENTI URGENTI PER LA MANUTENZIONE DEL TORRENTE SALICE NEL TRATTO RICADENTE NEL COMUNE DI SANT'ALESSIO SICULO

CUP: B56I26000080002

CIG: _____

PROGETTO ESECUTIVO

COD. ARC. 01	OGGETTO: Inquadramento urbanistico e territoriale	Data: <i>Giugno 2026</i>
	Scala:	File: <i>6_B - 2.1 Inquadramento urbanistico e territoriale</i>

PROGETTISTA



II R.U.P.:

Visti:

Elab. nr.

B - 2.1








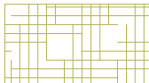



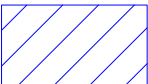




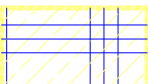

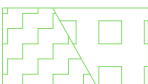
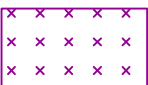





















COMMITTENTE:

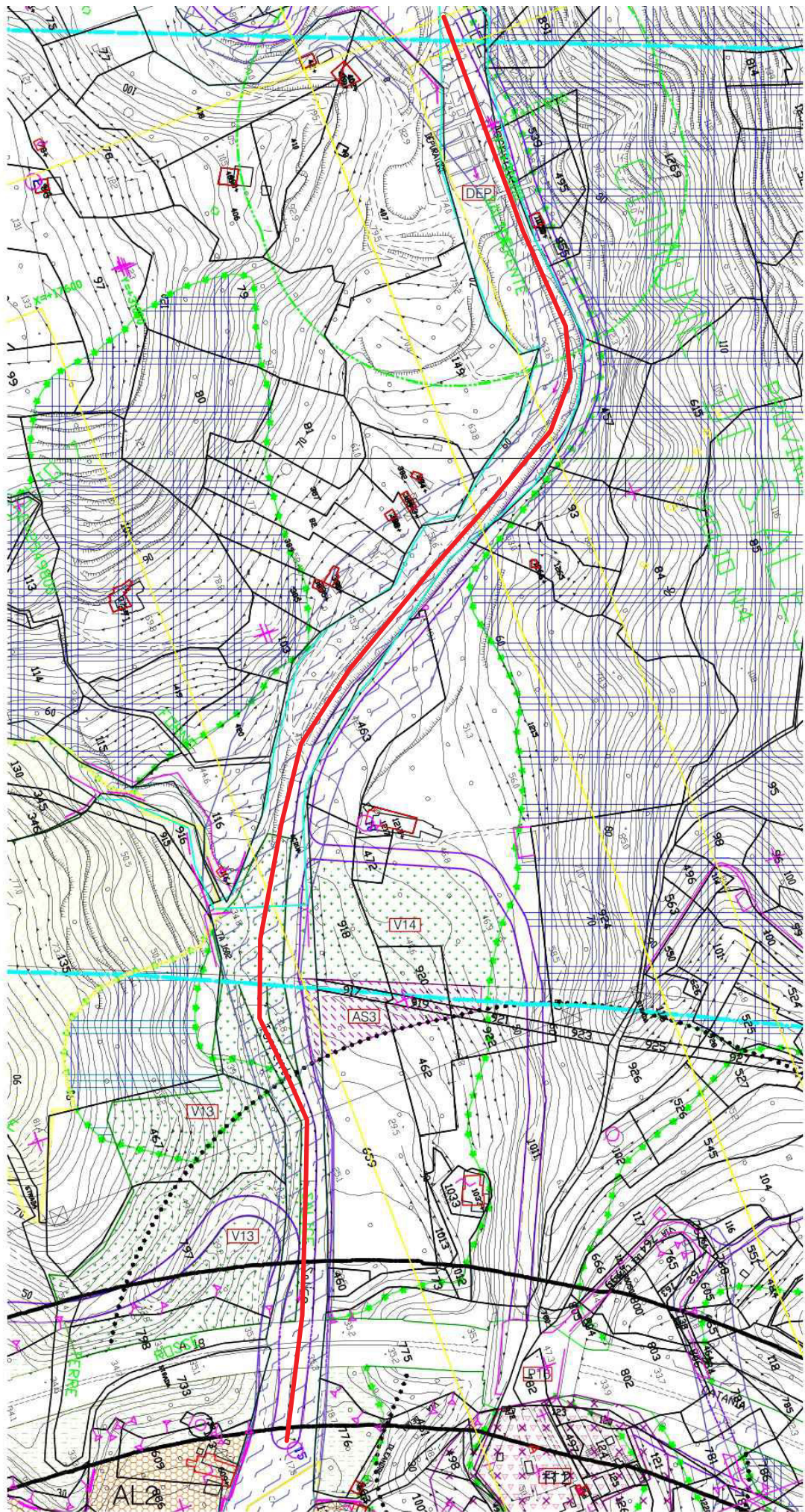
IMPRESA:



— Ubicazione zona intervento

LEGENDA

	ZONA A1 CENTRO STORICO		ZONA AL EDILIZIA ALBERGHIERA		Vpr VERDE PRIVATO
	ZONA A2 EMERGENZA STORICO AMBIENTALE		ZONA ALe EDILIZIA ALBERGHIERA ESISTENTE		V VERDE PUBBLICO
	ZONA B1 DI COMPLETAMENTO		ZONA D1 ARTIGIANALE E COMMERCIALE		P PARCHEGGIO
	ZONA B2 DI COMPLETAMENTO		ZONA D2 ARTIGIANALE E COMMERCIALE ESISTENTE		IC INTERESSE COMUNE
	ZONA B3 DI COMPLETAMENTO		ZONA D3 FERROVIARIA		AS ATTREZZATURE SCOLASTICHE
	ZONA B4 FRAZIONE LACCO, S.MARGHERITA E NUCLEI RURALI		PRUSST		PF PARCO FLUVIALE
	ZONA C1 DI ESPANSIONE TURISTICA-STAGIONALE		ZONA E1 AGRICOLA		PA PARCO DI CAMPEGGIO
	ZONA C1 EDIFICATA IN AREE INSTABILI		ZONA E2 AGRICOLA INSTABILE		BOSCO\ MACCHIA MEDITERRANEA
	ZONA C2 DI ESPANSIONE PER EDILIZIA SOVVENZIONATA E/O CONVENZIONATA		ZONA E3 AGRICOLA A SUSCETTIVITA' PER IL TEMPO LIBERO		
	ZONA C3 DI ESPANSIONE RESIDENZIALE				
	DISSESTI, RISCHIO E PERICOLOSITA' GEO-MORFOLOGICA Per n. (PERICOLOSITA') - R n. (RISCHIO) D.A.286 del 05/07/2007				FAGLIE DIRETTE
	PERICOLOSITA' IDRAULICA PER FENOMENI DI ESONDAZIONE SITO D'ATTENZIONE D.A.286 del 05/07/2007				FAGLIE INVERSE E TRUST
	LIMITE CONFINE COMUNALE		LIMITE FASCIA DI RISPETTO DALLA BATTIGIA L.R. 78/76		
	LIMITE DEL VINCOLO CIMITERIALE		LIMITE FASCIA DI RISPETTO FERROVIARIO		
	LIMITE DI AREA INSTABILE		LIMITE FASCIA DI RISPETTO STRADALE		
	LIMITE DI RISPETTO ASSOLUTO D.P.R.236/88		LIMITE FASCIA DI RISPETTO DEI BOSCHI L.R. 13/99		
	LIMITE DI RISPETTO RELATIVO D.P.R.236/88				
	LIMITE FASCIA DI RISPETTO AI SENSI ART. 46 L.R. 27/86				
	LIMITE COMPARTO DI ATTUAZIONE CONVENZIONATA		ESISTENTE		DI PROGETTO
	LIMITE FASCIA DI RISPETTO DALL'ARGINE DEI FIUMI L.N. 431/85 art. 1		IMPIANTO DI DEPURAZIONE		
	EDIFICIO DI PARTICOLARE PREGIO		CIMITERO		
	EDIFICIO DI INTERESSE AMBIENTALE		ATTREZZATURA RELIGIOSA		
	POZZI		POSTE E TELECOMUNICAZIONI		
			CARABINIERI		
			RIFORNIMENTO CARBURANTI		
			AZIENDA UNITA' SANITARIA LOCALE		



— Ubicazione zona intervento